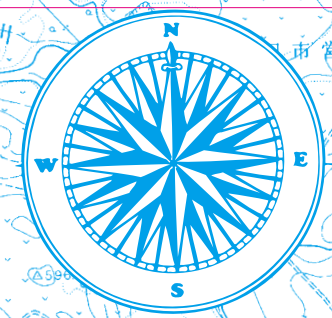
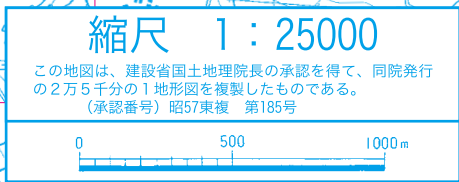


# Hakkoda Mountain Range Ski Route Map

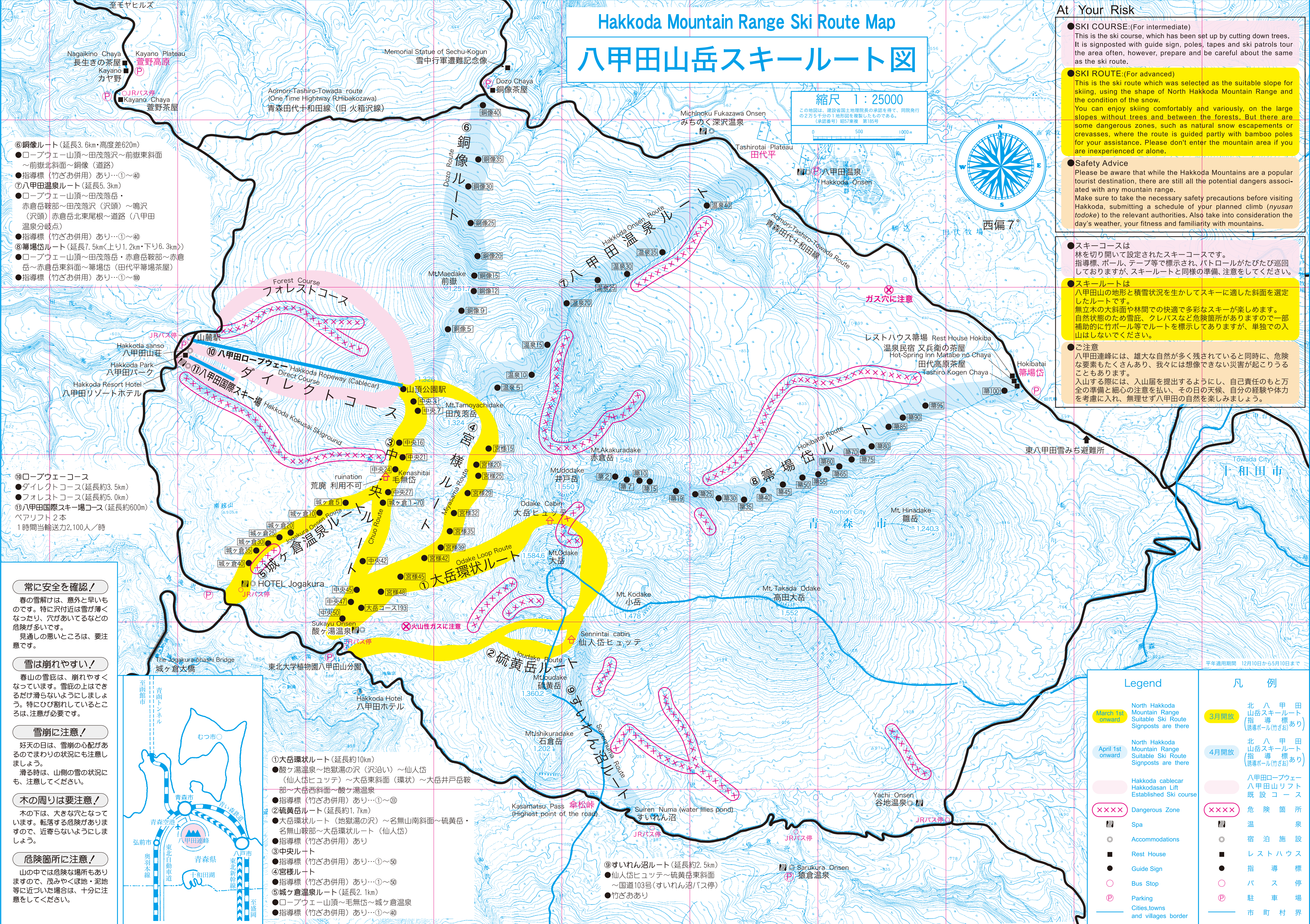
## 八甲田山岳スキールート図



### At Your Risk

- SKI COURSE:(For intermediate)  
This is the ski course, which has been set up by cutting down trees. It is signposted with guide sign, poles, tapes and ski patrols tour the area often, however, prepare and be careful about the same as the ski route.
- SKI ROUTE:(For advanced)  
This is the ski route which was selected as the suitable slope for skiing, using the shape of North Hakkoda Mountain Range and the condition of the snow.  
You can enjoy skiing comfortably and variously, on the large slopes without trees and between the forests. But there are some dangerous zones, such as natural snow escapements or crevasses, where the route is guided partly with bamboo poles for your assistance. Please don't enter the mountain area if you are inexperienced or alone.
- Safety Advice  
Please be aware that while the Hakkoda Mountains are a popular tourist destination, there are still all the potential dangers associated with any mountain range.  
Make sure to take the necessary safety precautions before visiting Hakkoda, submitting a schedule of your planned climb (nyusan todoke) to the relevant authorities. Also take into consideration the day's weather, your fitness and familiarity with mountains.

- スキークースは  
林を切り開いて設定されたスキークースです。  
指導標、ポール、テープ等で標示され、パトロールがたびたび巡回しておりますが、スキールートと同様の準備、注意をしてください。
- スキールートは  
八甲田山の地形と積雪状況を生かしてスキーに適した斜面を選定したルートです。  
無立木の大斜面や林間での快適で多彩なスキーが楽しめます。  
自然状態のため雪庇、クレバスなど危険箇所がありますので一部補助的に竹ポール等でルートを標示してありますが、単独での入山はしないでください。
- ご注意  
八甲田連峰には、雄大な自然が多く残されていると同時に、危険な要素もたくさんあり、我々には想像できない災害が起こりうることもあります。  
入山する際には、入山届を提出するようにし、自己責任のもと万全の準備と細心の注意を払い、その日の天候、自分の経験と体力を考慮に入れ、無理せず八甲田の自然を楽しみましょう。



- ⑥銅像ルート(延長3.6km・高度差620m)
  - ロープウェー山頂～田茂滝～前嶽東斜面～前嶽北斜面～銅像(道路)
  - 指導標(竹ざお併用)あり…①～④⑥
  - ⑦八甲田温泉ルート(延長5.3km)
    - ロープウェー山頂～田茂滝・赤倉岳鞍部～田茂滝(沢頭)～鳴沢(沢頭)赤倉岳北東尾根～道路(八甲田温泉分岐点)
    - 指導標(竹ざお併用)あり…①～④⑥
  - ⑧箒場岱ルート(延長7.5km・上り1.2km・下り6.3km)
    - ロープウェー山頂～田茂滝・赤倉岳鞍部～赤倉岳～赤倉岳東斜面～箒場岱(田代平箒場茶屋)
    - 指導標(竹ざお併用)あり…①～④⑥

- ⑩ロープウェーコース
  - ダイレクトコース(延長約3.5km)
  - フォレストコース(延長約5.0km)
- ⑪八甲田国際スキー場コース(延長約600m)  
ペアリフト2本  
1時間当輸送力2,100人/時

### 常に安全を確認!

春の雪解けは、意外と早いものです。特に沢付近は雪が薄くなったり、穴があいているなどの危険が多いです。  
見通しの悪いところは、要注意です。

### 雪は崩れやすい!

春山の雪庇は、崩れやすくなっています。雪庇の上はできるだけ滑らないようにしましょう。特にひび割れているところは、注意が必要です。

### 雪崩に注意!

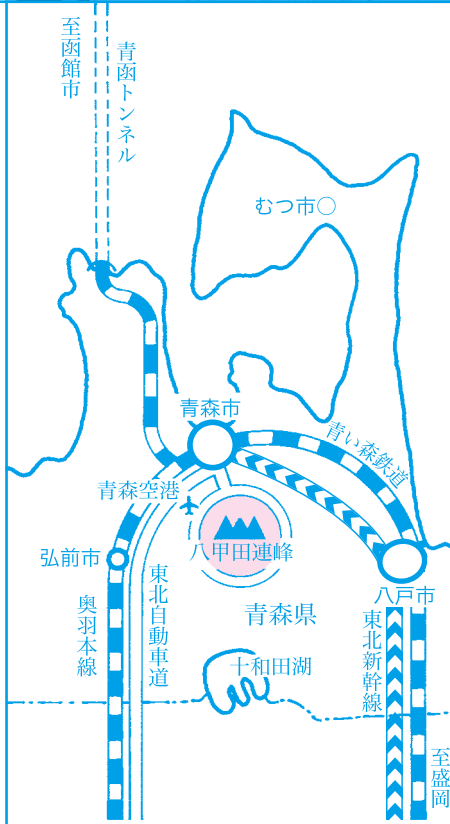
好天の日は、雪崩の心配があるのでまわりの状況にも注意しましょう。  
滑る時は、山側の雪の状況にも、注意してください。

### 木の周り是要注意!

木の下は、大きな穴となっています。転落する危険がありますので、近寄らないようにしましょう。

### 危険箇所要注意!

山の中では危険な場所もありますので、茂みやくぼ地・泥地等に近づいた場合は、十分に注意をしてください。



- ①大岳環状ルート(延長約10km)
  - 酸ヶ湯温泉～地獄湯の沢(沢沿い)～仙人岱(仙人岱ヒュッテ)～大岳東斜面(環状)～大岳井戸岳鞍部～大岳西斜面～酸ヶ湯温泉
  - 指導標(竹ざお併用)あり…①～⑩
- ②硫黄岳ルート(延長約1.7km)
  - 大岳環状ルート(地獄湯の沢)～名無山南斜面～硫黄岳・名無山鞍部～大岳環状ルート(仙人岱)
  - 指導標(竹ざお併用)あり
- ③中央ルート
  - 指導標(竹ざお併用)あり…①～⑤⑩
- ④宮様ルート
  - 指導標(竹ざお併用)あり…①～⑤⑩
- ⑤城ヶ倉温泉ルート(延長2.1km)
  - ロープウェー山頂～毛無岱～城ヶ倉温泉
  - 指導標(竹ざお併用)あり…①～④⑥

Legend		凡 例	
March 1st onward	North Hakkoda Mountain Range Suitable Ski Route Signposts are there	3月開放	北 八 甲 田 山岳スキールート(指導標あり) (誘導ポール(竹ざお))
April 1st onward	North Hakkoda Mountain Range Suitable Ski Route Signposts are there	4月開放	北 八 甲 田 山岳スキールート(指導標あり) (誘導ポール(竹ざお))
	Hakkoda cablecar Hakkodasan Lift Established Ski course		八甲田ロープウェー 八甲田山リフト 既 設 コー ス
XXXXX	Dangerous Zone	XXXXX	危 険 箇 所
	Spa		温 泉
◎	Accommodations	◎	宿 泊 施 設
■	Rest House	■	レ ス ト ハ ウ ス
●	Guide Sign	●	指 導 標
○	Bus Stop	○	バ ス 停
P	Parking	P	駐 車 場
	Cities,towns and villages border		市 町 村 界